

## Абхазское застолье и национальные песни и танцы в (с.Дурипш)

### Описание

Село Лыхны – одно из старейших сел Абхазии, интересно своим богатым историческим прошлым. Село Лыхны в эпоху позднего Средневековья было одним из политических центров Абхазии.

Здесь располагалась резиденция абхазских владетельных князей Чачба. Лыхны – очень древнее село. Абхазы считают это село символом своей национальной истории. В центре села располагается Лыхнашта (в переводе с абхазского «Лыхненская поляна») – известная во всей Абхазии. Абхазия- это страна, где издавна существует традиция собирать народные сходы для обсуждения важных событий. Общепородные сходы происходят именно на Лыхнаште. Посреди поляны раскинула ветви вековая липа. По древней традиции, каждый год, в октябре, жители Абхазии собираются в Лыхнаште на традиционный праздник урожая. Представители разных сел исполняют песни и танцы, демонстрируют изделия народного творчества и блюда национальной кухни. Кульминацией этого народного гуляния становятся скачки.

На окраине Лыхненской поляны расположен Лыхненский храм – Храм Успения Божьей матери – один из самых выдающихся памятников средневековой архитектуры не только на территории Абхазии, но и на всем Кавказе. Он был построен в IX, Лыхненский храм- крестовокупольное сооружение. Вместе с подобными по архитектуре храмами в Пицунде, Бзыбте, Новом Афоне, Мокве он принадлежит к абхазо-аланской школе восточно-византийского церковного зодчества. Храм дошел до нас в прекрасном состоянии. Лыхненский храм- шедевр по количеству сохранившихся в нем фресок.

-Абхазское застолье- 120 мин.

### Расписание

1 июня - 31 октября

Вт- Вск

Сухум 16:00-22:00 Афон 17:00-21:30

### Программа

ПРОГРАММА: СЕЛО ЛЫХНЫ (ХРАМ X В., ПОЛЯНА ЛЫХНАШТА). ЗАСТОЛЬЕ В СЕЛЕ ДУРИПШ:  
ШАШЛЫК НА МАНГАЛЕ, ДОМАШНИЙ СЫР, ОВОЩИ, ХЛЕБ, ПОДЛИВА ИЗ АЛЫЧИ, ЧАЧА,  
ВИНО (белое, красное), АБЫСТА (МАМАЛЫГА), АКУД (ФАСОЛЬ С ПРИПРАВАМИ), ДОМАШНЕЕ  
СОЛЕНЬЕ (овощи), СОКИ.



## Аквапарк+Дельфинарий

### Расписание

1 июня - 30 сентября

11:00-18:30

Вт,Чт,Вск





## Вечерний Сухум

### Описание

#### Ботанический сад

Украшение столицы – Ботанический сад, одним из самых знаменитых на Кавказе. Его история насчитывает более 160 лет. Демонстрационная часть сада (площадью 5 га) расположена в центре города. Сейчас здесь собрано более 5 тыс. видов, форм и сортов растений со всей планеты.

Экскурсионный маршрут по Ботаническому саду очень популярен у гостей курорта. Одна из его главных достопримечательностей – 250-летняя кавказская липа, которая росла здесь еще до основания сада.

В 1972 г. саду присвоен статус научно-исследовательского института.

#### Обезьяний питомник

Научно-исследовательский институт экспериментальной патологии и терапии АН Абхазии, в просторечье именуемый Сухумским обезьяньим питомником, пользуется мировой известностью. Он расположен на склонах живописной горы Трапезия, на территории бывшей дачи известного русского ученого, проф. А. А. Остроумова. Основан в 1927 г. В настоящее время здесь можно увидеть около 300 особей обезьян, принадлежащих к 10 различным видам из Азии, Африки и Южной Америки.

#### Краеведческий музей

Желающие ознакомиться с природой, с историческим прошлым и настоящим Абхазии могут посетить Государственный музей, основанный еще в 1915 г. В нем имеются отделы: природы, археологии, истории древних и средних веков, этнографии, истории современного периода, фондов. Музей располагает большим количеством интересных и уникальных экспонатов и является одним из старейших научных учреждений республики.

#### Обзорная по г. Сухум

В центре города, между пр. Мира и ул. им. Лакоба, находится Парк Славы – место скорби и гордости жителей республики.

Здесь находится мемориальный комплекс посвященный героям, погибшим во время грузино-абхазской войны (1992-1993 гг.).

#### Набережная

#### Сухумская крепость

Один из древнейших памятников Абхазии, расположена на берегу моря, в центре города между ул. Академика Сахарова и ул. Воронова. Была основана римлянами в начале II в н. э. Сейчас прибрежная ее стена и бастионы обрушились в море.

Крепость является историко-археологическим памятником. С 1952 г. здесь проводятся археологические исследования, которые продолжаются и в наши дни.

#### Смотровая площадка

#### Гора Сухумская (абхазское название Саматаа-рху)

Двуглавая гора высотой 201 м. на одной ее вершине стоит телевышка, на другой – ресторан. На склонах находится Пантеон писателей и общественных деятелей Абхазии. В 1949 – 51 гг. на этой горе был разбит большой парк и высажено около 100 тысяч декоративных растений.

В середине XIX в. гора выглядела совершенно иначе. Она была абсолютно лысая, без единого крупного дерева, т.к. все деревья вырубались на строительство города. В 1872 местный краевед В.И. Чернявский построил здесь дачу (сохранилась и поныне), и с тех пор более ста лет в народе эта местность именовалась «горой Чернявского». А в 1914 г. на ее склоне был возведен частный санаторий «Азра», в котором сейчас размещен научно-исследовательский центр курортологии и нетрадиционной медицины им. Ахмада Куджба. С вершины Сухумской горы открывается панорама города и моря.

#### Дегустация вина

В нашей республике огромное разнообразие винных сортов винограда и часть из них – это аборигенные сорта, которым уже более 2500 лет, они произрастают только здесь, и нигде более в мире, этим они и уникальны. В разных районах Абхазии вина отличаются по своему букету, и перепутать их невозможно. Об этом и о многом другом вам предстоит узнать за бокалом вина в дегустационном зале, в беседе с профессиональным сомелье.

#### Расписание

1 мая - 31 октября

Пн, Чт

Сухум 16:00-19:30 Афон 15:00-20:00

#### Программа

ПРОГРАММА: СУХУМСКАЯ ГОРА, ПЛОЩАДЬ СВОБОДЫ, НАБЕРЕЖНАЯ МАХАДЖИРОВ, РУИНЫ ДРЕВНЕГО ГОРОДА ДИОСКУРИЯ.

БОТАНИЧЕСКИЙ САД И ОБЕЗЬЯНИЙ ПИТОМНИК (по желанию за доп. оплату),

ВИНЗАВОД (бесплатная дегустация вина).







## Гагра-Пицунда+Органный концерт+ Дельфинарий

### Описание

#### пасека

Это гастрономическая составляющая маршрута, долгие годы Абхазия снабжала бывший СССР уникальным бортевым медом, благодаря особым климатическим условиям и природному разнообразию абхазские пчелы собирают нектар и на побережье, и в горах. Большое разнообразие нектара и долгий медосбор позволяет пчеле перерабатывать собранный нектар дважды. Такой мед практически не содержит сахарозы. А полезные свойства активно использовались в рамках, научно-исследовательских программ институтов, занимавшихся лечением онкологических заболеваний. Помимо дегустации всех разновидностей меда, будет предоставлена возможность приобрести качественный продукт.

#### обзорная по г. Гагра

Гагра — самое теплое место в европейской части СНГ. Среднегодовая температура плюс 15.2 градусов. Нигде в бывшем СССР альпийские вершины так близко не подступают к морю, как в Гагре. Здесь неразлучно соседствуют тепло побережья и прохлада гор. Отсюда и уникальный микроклимат.

Город на месте Гагры был основан во II веке до нашей эры греческими купцами и назывался Триглит. Современное название Гагры, по мнению некоторых исследователей, происходит от имени старинного абхазского рода Гагаа, жившего в этих местах.

#### Храм св. Ипатия

За стенами крепости Абаата находится недавно отреставрированный храм, который привлекает взгляд суровостью своих мощных каменных стен, отлично сохранившихся, несмотря на многовековую историю. История храма св. Ипатия Гагрского начинается в далеком VI веке, когда здешнюю святыню Покрова Божьей матери переименовали в честь святого, который умер недалеко от города, в пещере.

#### пасека

Это гастрономическая составляющая маршрута, долгие годы Абхазия снабжала бывший СССР уникальным бортевым медом, благодаря особым климатическим условиям и природному разнообразию абхазские пчелы собирают нектар и на побережье, и в горах. Большое разнообразие нектара и долгий медосбор позволяет пчеле перерабатывать собранный нектар дважды. Такой мед практически не содержит сахарозы. А полезные свойства активно использовались в рамках, научно-исследовательских программ институтов, занимавшихся лечением онкологических заболеваний. Помимо дегустации всех разновидностей меда, будет предоставлена возможность приобрести качественный продукт.

#### обзорная по г. Гагра

Гагра — самое теплое место в европейской части СНГ. Среднегодовая температура плюс 15.2 градусов. Нигде в бывшем СССР альпийские вершины так близко не подступают к морю, как в Гагре. Здесь неразлучно соседствуют тепло побережья и прохлада гор. Отсюда и уникальный микроклимат.

Город на месте Гагры был основан во II веке до нашей эры греческими купцами и назывался Триглит. Современное название Гагры, по мнению некоторых исследователей, происходит от имени старинного абхазского рода Гагаа, жившего в этих местах.

#### Храм св. Ипатия

За стенами крепости Абаата находится недавно отреставрированный храм, который привлекает взгляд суровостью своих мощных каменных стен, отлично сохранившихся, несмотря

#### Колоннада

Гагринская колоннада находится в центре старой Гагры и является визитной карточкой не только самого города Гагры, но и самой Абхазии, как курорта. Колоннада строилась в тяжёлые послевоенные годы для нашей страны 1949-1952 г. Длина всей колоннады составляет 60 метров, выполнена она в стиле сталинского ампира, или как принято говорить — советского классицизма.

#### Ресторан Гагрипш и парк принца Ольденбургского

Здание ресторана «Гагрипш» было приобретено принцем Ольденбургским на международной выставке в Париже в 1901 году, а установили его (оно без единого гвоздя и других металлических креплений) 9 января 1903 года, эта же дата считается также временем основания курорта — Гагра. До сих пор это здание остаётся таким, каким оно было в самом начале прошлого столетия. До сих пор работают настенные башенные часы, которые заводятся вручную. В этом здании был Николай II в 1912 году, Сталин, а также Чехов, Бунин, Максим Горький, пел Шаляпин. Это место, хранящее дух ушедших эпох.

Замок принца Ольденбургского – это уникальное сооружение, расположенное в Старой Гагре. Он был построен в 1901 году по проекту известного архитектора Г. И. Люцедарского. Дворец выполнили в стиле модерн с красивой крышей, покрытой красной черепицей, огромными балконами, каминными трубами и башней, отлично вписывающейся в общий ансамбль сооружения.

#### Курорт Пицунда и Сосновая роща

Пицундский заповедник, охраняющий реликты флоры третичного периода — рощу длиннохвойной пицундской сосны и самшита, протянулся вдоль мыса Пицунда на 4 км при площади около 200 га.

Возраст отдельных сосен здесь превышает 200 лет («сосна-патриарх» и вовсе живет уже около 500 лет), а низкорослый обычно вечнозеленый самшит достигает в высоту 12 метров. Оба этих редких вида внесены в Красную книгу. Насыщенный фитонцидами (которых местная сосна выделяет в 6 раз больше обычной) и ароматами смолы морской воздух формирует под покровом этого удивительного леса особый микроклимат, привлекающий сюда ежегодно тысячи отдыхающих.

При этом прозрачность морской воды на пляжах Пицунды составляет более 26 м., так же, как в открытом море. На пляжах Пицунды Вам будет предоставлена возможность искупаться, и

насладиться пицундской сосной, которая растет практически на пляже.

### Храм + органный концерт

Патриарший собор Апостола Андрея Первозванного построен в Пицунде в начале X века.

Пицундский собор в середине X века стал кафедрой Абхазских Католиков. Здесь происходили выборы Католиков-Патриархов Абхазии, рукоположение епископов. В XI — XV веках собор неоднократно обновлялся.

Во второй половине XIX века собор был освящён в честь Успения Богородицы.

В настоящее время в соборе размещается концертный зал и орган.

### Обед

### Расписание

1 мая - 31 октября


Вт-Сс

Сухум 10:00-20:00 Афон 11:00-19:30

### Программа

ПРОГРАММА: ОБЗОРНАЯ ЭКСКУРСИЯ ПО ГАГРЕ: ГАГРСКИЙ ПРИМОРСКИЙ ПАРК, РЕСТОРАН ГАГРЫПШ, КОЛОННАДА, СМОТРОВАЯ ПЛОЩАДКА. ОБЗОРНАЯ ЭКСКУРСИЯ ПО ПИЦУНДЕ: РЕЛИКТОВАЯ СОСНОВАЯ РОЩА, ХРАМ X ВЕКА НА МЫСЕ ПИЦУНДА, АРХЕОЛОГИЧЕСКИЙ МУЗЕЙ. ПО ЖЕЛАНИЮ ЗА ДОП. ОПЛАТУ: ОРГАННЫЙ КОНЦЕРТ 600 р. И ДЕЛЬФИНАРИЙ 600 р.







# Город Герой Ткуарчал и 4 Водопада

## Описание

### Обзорная экскурсия по городу-герою Ткуарчал

Город чётко разделён географически, благодаря местному рельефу, на верхнюю и нижнюю часть. Они связаны между собой кольцевой дорогой, канатной дорогой и длинной лестницей, насчитывающей 232 ступеньки. Ткуарчал полностью окольцован горами. И только одна дорога ведёт на въезд и выезд.

Архитектура города интересна и по — своему уникальна. Административные и общественные здания, а также жилой фонд в центральной части города были построены плененными немцами. В проектировке зданий участвовали немецкие архитекторы и инженеры, что наложило на город неповторимый отпечаток, и сделало его непохожим на все остальные малые города.

### Обзорная экскурсия по заброшенному поселку Акармара

Акармара — это бывший шахтёрский населенный пункт. Поселок, т.н. город-призрак Акармара находится в Ткуарчалском районе Республики Абхазия. В конце 80-х годов население поселка составляло около 5 тысяч человек. После Отечественной войны народа Абхазии, в отдаленных поселках Ткуарчалского района Джантуха, Акармара и Поляна, среди заброшенных и разрушенных многоэтажек, осталось жить всего несколько семей.

## Расписание

1 июня - 31 октября

09:00-18:00

Пн, Ср, Сб


## Программа

**ПРОГРАММА: ОБЗОРНАЯ ЭКСКУРСИЯ ПО ГОРОДУ-ГЕРОЮ ТКУАРЧАЛ, ЭКСКУРСИЯ ПО ЗАБРОШЕННОМУ ПОСЕЛКУ АКАРМАРА, РЕСТОРАН У ХОДЖАЛЬСКОГО ВОДОПАДА. ВИСЯЧИЕ МОСТЫ ЧЕРЕЗ ГОРНУЮ РЕКУ АЛДЗГА, ВОДОПАД «ИРИНА» ВОДОПАД «АДАУ» (ВЕЛИКАН), ГУПСКИЙ ВОДОПАД. За доп. оплату ТЕРМАЛЬНЫЙ РАДОНОВЫЙ ИСТОЧНИК**



*#вабхазиужитъ*







## Двойное удовольствие

### Описание

#### Минеральный источник

Скважина Гидрокарбонатная, натриево-кальциевая, Т-18 град.;, рН 8,4. применяется для питья. Содержит органические вещества. Слабоминеральная вода мархяулского родника помогает выводить песок и камни из почек. Про мархяулский минеральный источник в Абхазии ходят легенды. Количество людей, испытавших чудодейственную силу этой воды, с каждым годом увеличивается. Мархяульскую минеральную воду, как и любую другую целебную воду, необходимо пить дозировано в течение 2-4 недельного курса. Это позволяет очень плавно растворять песок и камни и безболезненно выводить их естественным путем.

#### Черниговка

Село Черниговка находится в Сухумском районе республики Абхазия, в 25-30 километрах на восток от города Сухум. Это живописное место считается курортной зоной, большую часть которой занимает горное ущелье. Дорога, ведущая к селу, в основном грунтовая, но местами очень узкая. Черниговка – уникальное место, красота, атмосфера, необычный ландшафт, ущелье, горная река. Вглубь ущелья ведет дорожка с мостиками, где течёт небольшая горная река.

#### Ресторан «Ассир »

Необыкновенный ресторан над водой Ассир, и ещё более необыкновенное и живописное ущелье, в котором он расположен. Настоящий ресторанный рай с большим изобилием всевозможных уютных мест, где можно весьма достойно провести время. Именно здесь есть возможность отведать блюда абхазской кухни, приготовленные по древнеабхазским технологиям. Прогуливаясь по ущелью можно довольно долго разглядывать замысловатое русло горной реки с её обитателями и наслаждаться красочными и замысловатыми видами столь необычного места.

#### Дегустация вина

В нашей республике огромное разнообразие винных сортов винограда и часть из них, это аборигенные сорта, которым уже более 2500 лет, они произрастают только здесь и нигде более в мире, этим они и уникальны. В разных районах Абхазии вина отличаются по своему букету, и перепутать их невозможно. Об этом и о многом другом Вам предстоит узнать за бокалом вина в винных погребах, в беседе с профессиональным сомелье.

#### Расписание

1 мая - 31 октября

Сухум 11:00-17:00 Афон 10:00-17:30

Пн-Сб

## Программа

ПРОГРАММА: МИНЕРАЛЬНЫЙ ИСТОЧНИК «МАРХЯУЛ», ЖИВОПИСНОЕ КАРСТОВОЕ УЩЕЛЬЕ, РЕСТОРАН «АССИР» (в горном ущелье); ВОДОПАДЫ. ОБЕД – НАЦИОНАЛЬНАЯ КУХНЯ (по желанию), ОЗДОРОВИТЕЛЬНЫЙ ПРИРОДНЫЙ МАССАЖ, ГРЯЗЕВЫЕ ВАННЫ, КУПАНИЕ В СЕРОВОДОРОДНОМ ИСТОЧНИКЕ, ДУШ «ШАРКО».

ВИНЗАВОД (бесплатная дегустация вина).





## Джиппинг Гегский водопад и Рица

### Описание

#### Девичьи слезы

Это – одно из удивительных проявлений карстовых процессов, которые можно наблюдать в горах миллионы лет. Увидеть подобное доводится нечасто. Эти проявления природы поражали воображение многих поколений, поэтому такие места всегда были овеяны легендами. Самые интересные из них Вы обязательно услышите, отправившись на экскурсию. Сможете насладиться прохладой горного источника, выпить воды из потока, которой проходит через 2000 м. скальных пород, и только потом выходит на поверхность, просачиваясь через фильтры природного происхождения. При этом можно будет фотографироваться на фоне Девичьих слез и набрать воды.

#### Пасека

Это гастрономическая составляющая маршрута, долгие годы Абхазия снабжала бывший СССР уникальным бортевым медом, благодаря особым климатическим условиям и природному разнообразию абхазские пчелы осуществляют сбор нектара и на побережье, и в горах. Огромное разнообразие нектара позволяет пчелам перерабатывать его дважды, это причина того, что такой мед, практически не содержит сахарозы, а полезные свойства активно использовались в рамках научно-исследовательских программ институтов, занимавшихся лечением онкологических заболеваний. Помимо дегустаций всех разновидностей продукта, будет представлена возможность приобрести качественный продукт.

#### Голубое озеро

Одно из красивейших малых озер Абхазии. Прославилось благодаря своему доступному расположению и потрясающему цвету воды. Голубое озеро карстового происхождения. Оно не велико: площадь его всего лишь 180 м<sup>2</sup>., но глубина доходит до 76 м.

Сапфир – это почти точное сравнение. Цвет воды, когда нет обильных дождей или большого таяния снега, голубой, обусловлен большой глубиной и абсолютной прозрачностью. Цвет воды объясняется тем, что световые лучи преломляются особым образом как в линзе, а вода прозрачная и холодная.

#### Гегский водопад

Гегский водопад- один из самых красивых и зрелищных достопримечательностей в Абхазии.

Он находится в северных отрогах Гагрского хребта на высоте 530 метров над уровнем моря. Этот водопад образован речным потоком, текущих из подземных недр карстовой пещеры. Пройдя длительный путь по подземным коридорам и гротам, бурные водные потоки словно прорезают скалу и падая вниз, сквозь незаметную расщелину в скале, превращаясь в

великолепнейший водопад. Таким образом, создается ощущение, огромный водный поток падает с высоты 50 метров, вырываясь прямо из середины скалы. Живописные пейзажи и необыкновенный по красоте водопад давно привлекают любителей природы и туристов. К тому же здесь снималась знаменитая схватка Шерлока Холмса с профессором Мориарти в фильме «Приключения Шерлока Холмса и доктора Ватсона».

#### Юпшарский каньон

Одно из красивейших мест на Кавказе. Это самый живописный участок трассы, ведущий к озеру Рица.

Полукилометровые стены ущелья, перегораживая путь, каменные громады почти перекрывают небо. Это самая величественная часть ущелья – так называемый «Каменный мешок». Этот участок нередко называют «Абхазской Швейцарией». По-видимому, его начало было положено гигантской трещиной, раздвинувшей скалы, которую впоследствии размыла река Юпшара.

#### Озеро Рица

Озеро Рица является одним из самых больших горных озер, рассмотреть и увидеть его целиком со смотровой площадки невозможно. Береговая линия изрезана настолько, что местами формирует небольшие заливы и чтобы увидеть каждый уголок Рицы необходимо обогнуть его и проехать по дороге, которая ведет на северный берег озера, где расположена государственная резиденция.

Озеро Рица находится к востоку от Гагринского хребта на высоте 950 метров над уровнем моря, горы которые окружают озеро, возвышаются над уровнем моря 2300м — 3200м. Средняя глубина озера 63 метра, наибольшая глубина 131 метр. Самая высокая температура воды бывает в августе + 17,5 градусов, зимой +3,8 градуса, а средняя температура воды +10 градусов. Очень редко озеро зимой замерзает, но толщина льда достигает от 1 см, 5 см . Само озеро образовалось примерно 250 лет тому назад, после локального землетрясения. Озеро Рица относится к ледниково-тектоническим, из него вытекает река Юпшара, которая является притоком реки Бзыбь. Уровень воды в озере иногда понижается, иногда повышается. Амплитуда колебания средневековая составляет от 3-х до 7-ми метров. В озере водится форель.

#### Обед

#### Висячий мост

Первые такие мосты в Абхазии появились еще в средние века. Прототипами современных висячих мостов являются те, что в глубокой древности перекидывались в наиболее узкой части ущелья, где поток был особенно бурным, сделан такой мост был из толстых веревок и даже из гибких лиан. Затем такие мосты стали достаточно распространенным явлением. Пройтись по такому мосту часто является испытанием даже для выдержанных мужчин. Ты чувствуешь каждый шаг, идущего за тобой, но при этом – это абсолютно безопасно.

#### Винный погреб

В нашей республике огромное разнообразие винных сортов винограда и часть из них – это

аборигенные сорта, которым уже более 2500 лет, они произрастают только здесь, и ни более в мире, этим они уникальны. В разных районах Абхазии вина отличаются по своему букету, и перепутать их невозможно. Об этом и многом другом вам предстоит узнать за бокалом вина в дегустационном зале, в беседе с профессиональным сомелье.

#### Молочный водопад (вод. Циба)

Если подняться выше озера Рицы, по ущелью Бзыбь, можно встретить водопад Молочный. Молочным он назван за цвет воды, напоминающий молоко. Молочный водопад еще называют «Водопадом всех влюбленных». Он падает с большой высоты, так как это водопад высокогорной реки. В воде много минералов, она сильно пениться и становится белой, от чего и создается впечатление, что по склонам гор сильно пениться и становится белой, от чего и создается впечатление, что по склонам гор течет молоко. Если ее набрать в стакан, то образуется множество пузырьков.

#### Водопад Птичий Ключ

Птичий водопад находится выше по ущелью Бзыбь от озера Рица. Из-за большой высоты его и прозвали Птичьим.

С верхушки Птичьего водопада открывается великолепный вид на озеро Рица. Это самое хорошее место, чтобы полюбоваться озером с высоты птичьего полета.

#### Дача Сталина

подъезд к берегу озера

#### Расписание

1 июня - 31 октября


Ежедневно

Сухум 08:00-20:30 Афон 09:00-20:00

#### Программа

ПРОГРАММА: РИЦИНСКИЙ НАЦИОНАЛЬНЫЙ ПАРК (в сопровождении национальной живой музыки). ВОДОПАДЫ: «ДЕВИЧЬИ СЛЕЗЫ», «МУЖСКИЕ СЛЕЗЫ». ДЕГУСТАЦИЯ ВИН И МЕДА (бесплатно), ГОЛУБОЕ ОЗЕРО, ГЕГСКИЙ ВОДОПАД, ЮПШАРСКИЙ КАНЬОН, ОЗЕРО РИЦА, ВИСЯЧИЙ МОСТ.

ПИКНИК (хлеб, шашлык, летний салат, сыр, вино, фрукты, лимонад).











## Джиппинг в долину Семь Озер, перевал ПЫВ

### Описание

#### Девичьи слезы

Это одно из удивительных проявлений карстовых процессов, которое можно наблюдать в горах миллионы лет. Такое доводится увидеть не каждому. Эти явления поражали воображение многих поколений, поэтому, такие места всегда были овеяны легендами. Вы их обязательно услышите в исполнении наших экскурсоводов и сможете насладиться прохладой горного источника, выпить воды из потока, который проходит через 2000 метров скальных пород и только потом выходит на поверхность, просачиваясь через фильтры природного происхождения. При этом можно будет фотографироваться на фоне Девичьих слез.

#### Пасека

Это гастрономическая составляющая маршрута, долгие годы Абхазия снабжала бывший СССР уникальным бортевым медом, благодаря особым климатическим условиям и природному разнообразию абхазские пчелы осуществляют сбор нектара и на побережье, и в горах. Огромное разнообразие нектара позволяет пчеле перерабатывать его дважды, это причина того, что такой мед практически не содержит сахарозы, а полезные свойства активно использовались в рамках научно-исследовательских программ институтов, занимавшихся лечением онкологических заболеваний. Помимо дегустации всех разновидностей продукта, будет предоставлена возможность приобрести качественный продукт.

#### Голубое озеро

Одно из красивейших малых озер Абхазии. Прославилось благодаря своему доступному расположению и потрясающему цвету воды. Голубое озеро карстового происхождения. Оно не велико: площадь его всего лишь 180 м<sup>2</sup>., но глубина доходит до 24.5 м.

Сапфир – это почти точное сравнение. Цвет воды, когда нет обильных дождей или большого таяния снега, голубой, обусловлен большой глубиной и абсолютной прозрачностью. Цвет воды объясняется тем, что световые лучи преломляются особым образом как в линзе, а вода прозрачная и холодная.

#### Юпшарский каньон

Юпшарское ущелье – одно из красивейших на Кавказе. Это самый живописный участок трассы, ведущий к озеру Рица. Полукилометровые стены ущелья перегораживают путь, каменные громады почти перекрывают небо. Это самая величественная часть ущелья так называемый «Каменный мешок». Этот участок нередко называют «Абхазской Швейцарией». По-видимому, его начало было положено гигантской трещиной, раздвинувшей скалы, которую впоследствии размывала река Юпшара.

#### Озеро Рица

Озеро Рица является одним из самых больших горных озер, рассмотреть и увидеть его целиком со смотровой площадки невозможно, береговая линия изрезана настолько, что местами формирует небольшие заливы и чтобы увидеть каждый уголок Рицы необходимо обогнуть его и

проехать по дороге, которая ведет на северный берег озера, где расположена государственная резиденция.

#### Водопад Птичий Ключ

Птичий водопад находится выше по ущелью Бзыбь от озера Рица в Абхазии. Из-за большой высоты его и прозвали Птичьим.

С верхушки Птичьего водопада открывается великолепный вид на озеро Рица. Это самое лучшее место, чтобы полюбоваться озером с высоты птичьего полета.

#### Минеральный источник

Минеральные воды Абхазии в сочетании с чистым воздухом, богатым отрицательно заряженными ионами, морскими солями и кислородом ( 41% ) – поистине целебный коктейль, способствующий крепкому здоровью и долголетию.

Особенно следует остановиться на минеральной воде «Ауадхара», рожденной в верховьях озера Рица. В результате исследования, проведенного в 1993 году Сочинским НИИ курортологии и физиотерапии Министерства здравоохранения РФ, было составлено следующее заключение:

«Ауадхара» признана соответствующей ГОСТу 13273-88, в котором эта минеральная вода в группе 1-б представлена самостоятельным одноименным типом «Авадхарский» — питьевых лечебных бурых, углекислых, мышьяковистых, кремнистых минеральных вод, поскольку данная вода является своего рода эталоном при оценке возможности лечебного применения других минеральных вод. В заключение особенно подчеркнута содержание в «Ауадхаре» мышьяка, формы окисленности и малые дозы которого благотворно воздействуют на кроветворные функции организма, стимулируя деятельность костного мозга.

Кроме того, наличие бора отмечено как важный фактор в регулировании окислительно-восстановительных, обменных процессов в организме, а также для регенерации слизистой желудка при язвенной болезни. «Ауадхара» представляет собой среднеминерализованную, нейтральную (по величине PH ) гидрокарбонатную натриевую (содовую) минеральную воду.

#### Долина семи озер

находится на высоте более двух тысяч метров над уровнем моря в горах Главного Кавказского хребта. Это общепринятое название для нескольких разных по форме и размеру озер, которых на самом деле двенадцать, расположенных на плато Агур. Он является одним из красивейших мест в Абхазии и до сих пор остается Путь к долине начинается пролегает через знаменитый Ричинский реликтовый национальный парк. Добравшись до места, путешественник может полюбоваться фантастической панорамой кавказских гор и альпийских лугов. Сами озера обладают чистой ледниковой водой и изумительны по цвету и красоте, причем уровень воды в них не меняется в течение года. Долина семи озер – действительно уникальная экскурсия в Абхазии, в ходе нее туристы могут увидеть девственную, первозданную природу, суровые, величественные в своей красоте горы.

## Расписание

1 мая - 31 октября

Ежедневно

Сухум 08:00-20:30 Афон 09:00-21:30

## Программа

ПРОГРАММА: ВЕСЬ РИЦИНСКИЙ МАРШРУТ, ВОДОПАД «ПТИЧИЙ КЛЮВ», ВОДОПАД «АДЖАРА», МИНЕРАЛЬНЫЙ ИСТОЧНИК «АУАДХАРА», АЛЬПИЙСКИЕ ЛУГА, ПЕШЫЙ МАРШРУТ 6 КМ., ПИКНИК (шашлык, сыр, овощи, фрукты, вино).

ПРОГУЛКА НА ЛОШАДЯХ (доп. оплата).





## Джиппинг на озеро Мзы. Альпийские луга

### Описание

#### Девичьи слезы

Это одно из удивительных проявлений карстовых процессов, которое можно наблюдать в горах миллионы лет. Такое доводится увидеть не каждому. Эти явления поражали воображение многих поколений, поэтому, такие места всегда были овеяны легендами. Вы их обязательно услышите в исполнении наших экскурсоводов и сможете насладиться прохладой горного источника, выпить воды из потока, который проходит через 2000 метров скальных пород и только потом выходит на поверхность, просачиваясь через фильтры природного происхождения. При этом можно будет сфотографироваться на фоне Девичьих слез.

#### Пасека

Это гастрономическая составляющая маршрута, долгие годы Абхазия снабжала бывший СССР уникальным бортевым медом, благодаря особым климатическим условиям и природному разнообразию абхазские пчелы осуществляют сбор нектара и на побережье, и в горах. Огромное разнообразие нектара позволяет пчеле перерабатывать его дважды, это причина того, что такой мед практически не содержит сахарозы, а полезные свойства активно использовались в рамках научно-исследовательских программ институтов, занимавшихся лечением онкологических заболеваний. Помимо дегустации всех разновидностей продукта, будет предоставлена возможность приобрести качественный продукт.

#### Голубое озеро

Одно из красивейших малых озер Абхазии. Прославилось благодаря своему доступному расположению и потрясающему цвету воды. Голубое озеро карстового происхождения. Оно не велико: площадь его всего лишь 180 м<sup>2</sup>., но глубина доходит до 24.5 м.

Сапфир – это почти точное сравнение. Цвет воды, когда нет обильных дождей или большого таяния снега, голубой, обусловлен большой глубиной и абсолютной прозрачностью. Цвет воды объясняется тем, что световые лучи преломляются особым образом как в линзе, а вода прозрачная и холодная.

За доп. оплату:

#### Дача Сталина

На берегу самого живописного озера страны, озера Рица, располагается еще одна важная достопримечательность Абхазии – дача И.В. Сталина, построенная по его приказу в 1947 году. Рядом можно увидеть похожее здание – это уже дача Хрущева, которую тот возвел в 1961. Ну а продолжил «традицию» отдыхать у озера Рица Брежнев, которому также понравилось это место. Туристам очень по душе это место – мало того, что можно буквально прикоснуться к истории

бывшего СССР, но еще и погулять по огромному парку с вековыми елями, которые окружают дачу и озеро Рица.

Вся обстановка и отделка помещений дачи сохранена. Можно посмотреть на мебель, посуду – иными словами, прямо окунуться в то время. В стоимость входа на территорию дачи Сталина, а она составляет всего 150 рублей, входит также экскурсия, где подробно рассказывают об истории и предназначении всех помещений.

Подъезд к берегу озера

## Примечание

Юпшарский каньон

Юпшарское ущелье – одно из красивейших на Кавказе. Это самый живописный участок трассы, ведущий к озеру Рица. Полукилометровые стены ущелья перегораживают путь, каменные громады почти перекрывают небо. Это самая величественная часть ущелья так называемый «Каменный мешок». Этот участок нередко называют « Абхазской Швейцарией». По-видимому, его начало было положено гигантской трещиной, раздвинувшей скалы, которую впоследствии размывала река Юпшара.

Озеро Рица

Озеро Рица является одним из самых больших горных озер, рассмотреть и увидеть его целиком со смотровой площадки невозможно, береговая линия изрезана настолько, что местами формирует небольшие заливы и чтобы увидеть каждый уголок Рицы необходимо обогнуть его и проехать по дороге, которая ведет на северный берег озера, где расположена государственная резиденция.

Водопад Птичий Ключ

Птичий водопад находится выше по ущелью Бзыбь от озера Рица в Абхазии. Из-за большой высоты его и прозвали Птичьим.

С верхушки Птичьего водопада открывается великолепный вид на озеро Рица. Это самое лучшее место, чтобы полюбоваться озером с высоты птичьего полета.

Курорт Ауадхара. Обзорная

Минеральный источник

Минеральные воды Абхазии в сочетании с чистым воздухом, богатым отрицательно заряженными ионами, морскими солями и кислородом ( 41% ) – поистине целебный коктейль, способствующий крепкому здоровью и долголетию.

Особенно следует остановиться на минеральной воде «Ауадхара», рожденной в верховьях озера Рица. В результате исследования, проведенного в 1993 году Сочинским НИИ курортологии и физиотерапии Министерства здравоохранения РФ, было составлено следующее



#### закключение:

«Ауадхара» признана соответствующей ГОСТу 13273-88, в котором эта минеральная вода в группе 1-б представлена самостоятельным одноименным типом «Авадхарский» — питьевых лечебных бурых, углекислых, мышьяковистых, кремнистых минеральных вод, поскольку данная вода является своего рода эталоном при оценке возможности лечебного применения других минеральных вод. В заключение особенно подчеркнута содержание в «Ауадхаре» мышьяка, формы окисленности и малые дозы которого благотворно воздействуют на кроветворные функции организма, стимулируя деятельность костного мозга.

Кроме того, наличие бора отмечено как важный фактор в регулировании окислительно-восстановительных, обменных процессов в организме, а также для регенерации слизистой желудка при язвенной болезни. «Ауадхара» представляет собой среднеминерализованную, нейтральную (по величине PH ) гидрокарбонатную натриевую (содовую) минеральную воду.

— Озеро Мзы (Мзымна) – 30 мин.

От высокогорного курорта Ауадхара – удобная шестикилометровая тропа, сначала через лес, а затем по альпийскому лугу приводит к одному из красивейших высокогорных водоемов Абхазии – озеру Мзы (Мзымна). Трудны пути к альпийским лугам Абхазии. Часто не менее дня уходит на то, чтобы из зноя субтропиков через густой лес, по тенистым ущельям и крутым скалистым гребням, перейти в царство прохладных травянистых лесов. Гигантские пихты остаются позади, кругом панорамы хребтов и вершин с пятнами белых снегов, за которыми простираются морские дали, смыкающиеся с небом. Озеро Мзы расположено выше озера Рица и минеральных источников Ауадхара на высоте 2000 метров над уровнем моря. Там уже расположены вечные льды. Длина озера — 100 метров, ширина 45 метров, глубина – 40 метров. Озеро Мзы расположено в зоне альпийских лугов.

Размеры Мзы меняются в зависимости от месяца и от конкретного года. Они зависят и от количества поступающей от тающих ледников воды и от осадков. Вода находится в уютной котловине, прикрытой с трех сторон горами, температура ее меняется, и в среднем составляет +4 градуса. И если одна сторона пологая и покрыта бархатной щетинкой короткой травы, то противоположный берег завален обломками камней различной величины. В июне на берегах Мзы снега еще полным-полно. К концу августа снега остается лишь несколько островков на том берегу с камнями.

#### Пикник

#### Расписание

1 мая- 31 октября

Ежедневно

Сухум 08:00-20:30 Афон 09:00-21:30

#### Программа

ПРОГРАММА: ВОДОПАДЫ: "ДЕВИЧЬИ СЛЕЗЫ », "МУЖСКИЕ СЛЕЗЫ», РИЦИНСКИЙ НАЦИОНАЛЬНЫЙ ПАРК, БЕСПЛАТНАЯ ДЕГУСТАЦИЯ МЕДА И ВИНА, ГОЛУБОЕ ОЗЕРО, ЮПШАРСКИЙ КАНЬОН, ОЗЕРО РИЦА, МИНЕРАЛЬНЫЙ ИСТОЧНИК АУАДХАРА, ОЗЕРО МЗЫ, АЛЬПИЙСКИЕ ЛУГА, ПИКНИК (шашлык, сыр, овощи, фрукты, вино).

ПЕШЫЙ МАРШРУТ 6 км. (форма одежды спортивная).









# Илор и Сероводородный источник

## Описание

### Обзорная экскурсия по г. Очамчыра

Очамчыра – небольшой курорт на самом берегу Чёрного моря, в устье реки Галидзга. Это один из древнейших населенных пунктов Абхазии. Еще в IV в. до н.э. на месте современной Очамчыры возник небольшой греческий город Гюэнос (раскопки в районе Старой Очамчыры). В XIII-XIV вв. генуэзские купцы создали здесь торговую факторию Ала-Гунда. «Шамшир» — в переводе с турецкого — самшит или самшитовая роща. Поэтому и город получил название Ошимшир, позднее Очамчыра. В средние века Очамчырский край нёс значительные убытки, а торговые отношения заметно ухудшились. Позднее город совсем опустел, и на его месте были непроходимые самшитовые джунгли. В 1926 году он стал центром Очамчырского района в Абхазии. Очамчыра превратилась в крупный морской порт и один из главных сельскохозяйственных центров региона.

### Илорский храм

Покровителем храма считается Святой Георгий. Согласно историческим данным, церковь была возведена еще в XI ст. Существует легенда, рассказывающая о причинах, которые послужили поводом для строительства Илорской церкви. Илорская церковь — это очень красивый, простой, однозальный храм, алтарь в котором располагается небольшим полукругом. Помещение церкви перекрыто каменным арочным сводом, опирающимся на выступающие из стен большие пилястры. Храм имеет три входа – северный, западный и южный. В разное время к ним были пристроены приделы. Этот храм издавна пользовался большой популярностью не только на территории страны, но и за ее пределами – сюда приходили паломники со всех окрестностей.

### сероводородный источник Кындыг

Вода здесь полезная сероводородная, есть целебные грязи. Из-под земли бьет гейзер, температура воды в месте выхода на поверхность достигает 110 градусов Цельсия, а стекая по склонам горы, вода остывает до 40-45 градусов. Горячий водопад льется из 13 оборудованных в склоне горы железных желобов, встав под струю воды из такого желоба, можно получить самый настоящий целебный гидромассаж. Ниже расположено несколько бассейнов и водоемов, где температура воды еще ниже, а соответственно, комфортнее для принятия ванн. На этом природном минеральном источнике отлично лечатся болезни суставов и опорно-двигательного аппарата, артриты и артрозы, травмы, гинекологические заболевания.

Заболевания опорно– двигательного аппарата (остеохондроз, полиартриты и др.)

Заболевания периферических сосудов и нервов (тромбофлебит, эндартериит, варикозное расширение вен, флебиты, невриты и др.)

Заболевание центральной нервной системы (НЦД- нейро- циркуляторная дистония , посттравматическая энцефалопатия, мигрень и др.)

Заболевания кожи (псориаз, экзема, нейродермит, диатез и др.)

Гинекологические заболевания (хронические воспалительные заболевания придатков, бесплодие, спаечный процесс и др.)

Послеожоговые и послеоперационные келоидные рубцы.

Заболевания полости рта и десен (пародонтоз, гингивит стоматит и др.)

Заболевания носоглотки и придаточных пазух носа (хронический тонзиллит, гайморит, синусит).

Источники содержат различную концентрацию сероводорода от 60 до 420 мгл, общая минерализация от 3 до 30 гл. В состав сероводородной воды входят газы сероводород, углекислый газ, азот, метан и др. микроэлементы – бром, фтор, йод и др., различные соли до 30 гл.

Главный лечебный фактор вод источника — Сероводород, обуславливает ряд реакций организма путем проникновения свободного сероводорода через кожные покровы и дыхательные пути и воздействует на клеточные и тканевые структуры. Эффект воздействия проявляется непосредственно реакцией покраснения кожи, в основе которой лежит расширение кровеносных сосудов, ускорение циркуляции крови, увеличение числа функционирующих капилляров. В это время кожа как бы вдыхает сероводород. Затем наступает отлив крови к внутренним органам.

#### Дегустация вина

В нашей республике огромное разнообразие винных сортов винограда и часть из них – это аборигенные сорта, которым уже более 2500 лет, они произрастают только здесь, и нигде более в мире, этим они и уникальны. В разных районах Абхазии вина отличаются по своему букету, и перепутать их невозможно. Об этом и о многом другом вам предстоит узнать за бокалом вина в дегустационном зале, в беседе с профессиональным сомелье.

#### Расписание

1 мая - 31 октября

Пн-Пт

Сухум 15:00-18:30 Афон 14:00-19:00

#### Программа

ПРОГРАММА: ИЛОРСКАЯ ЦЕРКОВЬ СВЯТОГО ГЕОРГИЯ-ПОБЕДОНОСЦА (6 МИРОТОЧИВЫХ ИКОН), ЧАСОВОЕ КУПАНИЕ В СЕРОВОДОРОДНОМ ИСТОЧНИКЕ В СЕЛЕ КЫНДЫГ (по желанию за доп. оплату — 150 р)







## Каманы Описание

### Смотровая площадка

Отсюда открывается замечательный вид на ущелья Восточной и Западной Гумисты. Между ними поднимается гора Гумбиху с небольшим средневековым храмом на вершине. Каманы — одно из самых почитаемых христианами мест Абхазии, очень намоленное и благодатное место.

### храм св. Василиска

С 2002 года в Каманах внутри руин древнего храма Василиска возвышается деревянная часовня, подаренная Абхазии состоятельным туляком в благодарность за избавление его дочери от недуга водой святого источника. Святой мученик Василиск был племянником Святого Мученика Феодора Тирона. Мученик Василиск был отправлен в Каманы, где содержался в темнице. Кончина мученика последовала в 308 году. Христиане вскоре выкупили святыни мученика и ночью тайно погребли на вспаханном поле. Через некоторое время на этом месте была построена церковь во имя Святого Мученика Василиска, в которую перенесли мощи.

### Святой источник

За несколько минут до Храма располагается целебный источник Василиска, в холодной воде которого купаются круглый год, в надежде на исцеление и оздоровление. В Каманах вода течет из-под каменной глыбы, когда-то являвшейся стеной часовни, построенной в древности над источником. А в самом источнике есть удивительные камни, на которых будто застыли капли крови Василиска...

### Монастырь Иоанна Златоуста

История Каман тесно связана с именем святителя Иоанна Златоуста, архиепископа Константинопольского и одного из трех Вселенских Святителей. Златоустом святого Иоанна прозвали за небывалое красноречие, привлекавшее к нему не только христиан, но даже еретиков и язычников. Из столицы пришел приказ перевести святого Иоанна в глухой Питиус (в Абхазии). Истощенный болезнями святитель в сопровождении конвоя три месяца в дождь и зной совершал свой последний переход. В Каманах силы оставили его. После смерти в 407 г. его тело находилось в Каманах, а в 483 г. его мощи с большими почестями были перенесены. Саркофаг, где эти годы покоился Иоанн Златоуст, находятся в Каманском храме. В течение последних двух веков Каманский храм является одним из крупнейших действующих центров паломничества православных христиан. Храм Иоанна Златоуста, возвышающийся над Западным течением реки Гумиста, относится к XI в. В конце XIX в. он был восстановлен и получил дополнительные пристройки, с севера и с юга были возведены два придела, а с запада — трехэтажная колокольня, перекрытая высоким шатром. Поляна вокруг храма была окружена каменной стеной, как и в настоящее время.

### Дегустация вина

В нашей республике огромное разнообразие винных сортов винограда и часть из них – это аборигенные сорта, которым уже более 2500 лет, они произрастают только здесь, и нигде более в мире, этим они и уникальны. В разных районах Абхазии вина отличаются по своему букету, и перепутать их невозможно. Об этом и о многом другом вам предстоит узнать за бокалом вина в дегустационном зале, в беседе с профессиональным сомелье.

## Расписание

1 мая - 31 октября

Вт-Вск

Сухум 15:00-18:30 Афон 14:00-19:00

## Программа

ПРОГРАММА: ПОСЕЩЕНИЕ МУЖСКОГО МОНАСТЫРЯ ИОАННА ЗЛАТОУСТА . КУПАНИЕ В СВЯТОМ ЦЕЛИТЕЛЬНОМ ИСТОЧНИКЕ. ПОСЕЩЕНИЕ ГРОБНИЦЫ СВЯТОГО ВАСИЛИСКА И ОСМОТР РУИН ДРЕВНЕГО ХРАМА. ТРЕТЬЕ ОБРЕТЕНИЕ ГЛАВЫ. (по желанию всей группы за доп. оплату — 200р).





## Каньонинг по Шакуранскому ущелью

### Описание

На месте старта все участники экипируются защитными шлемами, страховочными системами, перчатками для работы с веревками, проходят инструктаж по технике спуска по веревкам и общей технике безопасности.

Средний и нижний Шакуранские водопады находятся ниже в ущелье. Опытный инструктор знает, как добраться до нижних водопадов, используя альпинистское снаряжение, и у каждого участника есть все шансы увидеть эти уникальные картины. После прохождения всего каньона по самому руслу реки, мы выходим к берегу реки Джампал. Не стоит думать, что каньонинг — это занятие, требующее серьезной физической подготовки и специальных умений. От вас потребуется только отсутствие медицинских противопоказаний к занятию туризмом и внимательное отношение к указаниям инструктора. Каньонинг — 6 часов

Опытный инструктор хорошо знает маршрут, контролирует движение группы, помогает каждому участнику правильно и безопасно использовать снаряжение.

### Обед

По возвращению, в кемпинге нас будет ожидать горячий и очень вкусный обед, который входит в стоимость.

Маршрут зарегистрирован в МЧС Абхазии.

Группа 4-6 человек

### Расписание

1 мая- 15 октября

08:30-18:00

Вт

### Программа

**ПРОГРАММА:** Каскады Шакуранского водопада имеют общую высоту 250 метров и состоят из четырех сливов, которые расположены недалеко друг от друга. Каждый из сливов по своему уникальный, но они окружены высокими скалами и спрятаны от глаз в глубине леса.

Поэтому прикоснуться к этой красоте можно только, спустившись путем воды, используя специальное снаряжение.





## Кодорское ущелье + Шакуранский каньон (джиппинг)

### Описание

Протекающая восточнее Дранды река Кодори (Кодор, Кудры) берет начало с южных склонов Главного Кавказского хребта, в окрестностях Нахарского перевала, и считается одной из живописнейших в регионе. К тому же это еще и один из самых многонациональных регионов Абхазии, где до сих пор проживают представители почти 70 этнических групп, каждая со своей историей и культурой. В верхнем её течении река с притоками образует множество очень красивых ущелий и долин. Здесь можно посетить Клычское, Мачарское и Джампальское ущелья, перейти место слияния рек Амткел и Джампал по добротному металлическому «Красному мосту» (1903 г.), увидеть руины древнейшей в стране Пацхирской крепости (II в. до н. э. — V в. н. э.) близ устья реки Варьял, долину Адзгара и похожую на каньон долину Кодори от Латы до Ганахлебы, ущелье Мерхеули с храмом XIII-XIV веков и руинами средневекового поместья, водопадом и целебным Мерхеульским источником, само село Мерхеули. Холодный грот с раскопками поселения мезолитической эпохи у слияния Джампала с Кодори, небольшую церковь в урочище Амзара

### Расписание

1 мая - 31 октября

Вт-Сб

Сухум 10:00-20:30 Афон 09:00-20:00

### Программа

ПРОГРАММА: МИНЕРАЛЬНЫЙ ИСТОЧНИК «МАРХЯУЛ», УСТЬЯ «ХОЛОДНОЙ» РЕКИ, МАРХЯУЛЬСКИЕ ВАННЫ, ОЛЬГИНСКИЙ ВОДОПАД, СЕЛО ЦЕБЕЛЬДА, ШАКУРАНСКИЙ ВОДОПАД (КАНЬОН), САМШИТОВЫЙ ЛЕС, «ВОЛЧИЕ ВОРОТА», «ПЕЩЕРА», СТОЯНКА ПЕРВОБЫТНОГО ЧЕЛОВЕКА, СЛИЯНИЕ РЕК КОДОР И ДЖАМПАЛ, КОДОРСКОЕ УЩЕЛЬЕ, БАГАДСКИЕ СКАЛЫ, ДЖАМПАЛЬСКИЙ КАНЬОН. ПИКНИК (хлеб, шашлык, летний салат, сыр, вино, фрукты, лимонад).









## Мархяул Черниговка, Ассир

### Описание

#### Минеральный источник

Скважина Гидрокарбонатная, натриево-кальциевая. применяется для питья. Содержит органические вещества. Слабоминеральная вода мархяулского родника помогает выводить песок и камни из почек. Про мархяулский минеральный источник в Абхазии ходят легенды.

Количество людей, испытавших чудодейственную силу этой воды, с каждым годом увеличивается. Мархяульскую минеральную воду, как и любую другую целебную воду, необходимо пить дозированно в течение 2-4 недельного курса. Это позволяет очень плавно растворять песок и камни и безболезненно выводить их естественным путем.

#### Черниговка

Село Черниговка находится в Сухумском районе республики Абхазия, в 25-30 километрах на восток от города Сухум. Это живописное место считается курортной зоной, большую часть которой занимает горное ущелье. Дорога, ведущая к селу, в основном грунтовая, но местами очень узкая. Черниговка – уникальное место, красота, атмосфера, необычный ландшафт, ущелье, горная река. Вглубь ущелья ведет дорожка с мостиками, где течёт небольшая горная река.

#### Ресторан «Ассир»

Необыкновенный ресторан над водой Ассир, и ещё более необыкновенное и живописное ущелье, в котором он расположен. Настоящий ресторанный рай с большим изобилием всевозможных уютных мест, где можно весьма достойно провести время. Именно здесь есть возможность отведать блюда абхазской кухни, приготовленные по древнеабхазским технологиям. Прогуливаясь по ущелью можно довольно долго разглядывать замысловатое русло горной реки с её обитателями и наслаждаться красочными и замысловатыми видами столь необычного места.

#### Дегустация вина

В нашей республике огромное разнообразие винных сортов винограда и часть из них, это аборигенные сорта, которым уже более 2500 лет, они произрастают только здесь и нигде более в мире, этим они и уникальны. В разных районах Абхазии вина отличаются по своему букету, и перепутать их невозможно. Об этом и о многом другом Вам предстоит узнать за бокалом вина в винных погребах, в беседе с профессиональным сомелье.

## Расписание

1 мая - 31 октября

Ежедневно

Сухум 15:00-19:00 Афон 14:00-19:30

## Программа

ПРОГРАММА: МИНЕРАЛЬНЫЙ ИСТОЧНИК «МАРХЯУЛ», ЖИВОПИСНОЕ КАРСТОВОЕ УЩЕЛЬЕ, РЕСТОРАН «АССИР» (в горном ущелье); ВОДОПАДЫ. НАЦИОНАЛЬНАЯ КУХНЯ (по желанию).

ВИНЗАВОД (бесплатная дегустация вина).





*Саян Амберский*





## Новый Афон

### Описание

Новый Афон – курортный город в Абхазии, не имеющий себе равных по красоте природы и удивительному уюту, место из разряда тех, что сохраняешь в своей душе на всю жизнь. Новый Афон находится в 80 км от границы с РФ, в 21 км от столицы – Сухума. Горный рельеф создает здесь особый микроклимат с умеренной влажностью, минимальными перепадами температур, как в течение суток, так и в разные сезоны, в жаркие летние дни морские бризы освежают воздух, количество солнечных дней здесь максимально для всего региона. Вдоль улиц и аллей курорта высажены величавые столетние кипарисы, ажурные эвкалипты; ближе к морю вы увидите множество пальм, магнолий, олеандров; в садах местные жители культивируют мандарины, лимоны, лавры, гранаты, инжир, хурму. Над городом возвышаются зеленые шапки Кавказских гор. В Новом Афоне находятся достопримечательности всемирной значимости: одна из крупнейших на планете пещер; великолепный архитектурный шедевр — Новоафонский мужской монастырь, имеющий большое духовно-историческое значение. В средние века Новый Афон был столицей Абхазского царства и носил название Анакопия.

### Пещера

Карстовые пещеры — замечательные творения природы, причудливые лабиринты, галереи, величественные гроты, каменные сосульки сталактитов и сталагмитовые колонны, бурные потоки, водопады и озёра, особый животный мир — все это встречается в карстовых пещерах.

Одна из самых крупных пещер Абхазии – Новоафонская – расположена в недрах Апсарской ( Иверской ) горы, недалеко от Новоафонского монастыря. Протяженность пещеры составляет около 1900 метров, максимальная глубина — более 180 метров. Там запланирована пешая организованная экскурсия.

### Монастырь

Полное название монастыря — Новоафонский Симоно-Кананитский монастырь. Он был основан в 1875 году православными монахами при активной поддержке российского императора Александра III. Стройку сопровождали колоссальные трудности — работу приходилось вести в горах, при отсутствии нормальных дорог и подъездных путей. Кроме того, сооружению монастыря помешала Русско-турецкая война. Строительство было завершено лишь в 1900 году.

Новоафонский монастырь — мужской православный монастырь, расположенный в Абхазии, у подножия горы Афон. В прежние времена монастырь был одним из крупнейших духовных

## Церковь св. ап. Симона Кананита и водопад

Храм Симона Кананита (Xв.) расположен в одном из самых живописных мест города Новый Афон. Он представляет собой небольшое сооружение, выстроенное из белого тесаного камня.

Четыре квадратных столба, свободно стоящие в середине здания, соединены между собой арками и держат верхушку храма, выполненную в форме барабана и перекрытую куполом. По осям храма расходятся великолепные сводчатые проходы, образуя вписанный крест.

Устойчивая система взаимосвязанных ячеек и пространств обуславливает строгую композицию храма. Высоко поднятый купол играет главную роль в композиции обители. Подробнее узнать об истории основания одного из древнейших храмов Абхазии вы сможете, отправившись на экскурсию, в сопровождении профессионально подготовленных экскурсоводов.

## Парк

Приморский парк, расположенный в самом центре Нового Афона, был разбит монахами, некогда основавшими Новоафонский монастырь. В начале 1880 года здесь было вырыто семь прудов, дно которых выложено каменной плиткой, а максимальная глубина составляет почти два метра. Монахи разводили здесь карасей, карпов и кефаль для нужд братии. Официально Новоафонский приморский парк открыли летом 1910 года к приезду царской семьи. Главным украшением приморского парка сейчас являются привольно живущие на прудах семьи белых и черных лебедей.

## Обед

За доп. оплату:

келья Симона Кананита

Грот Симона Кананита — это одна из самых главных и известных достопримечательностей города Новый Афон. Именно здесь великий апостол проводил собственные проповеди, на которых восхвалял Господа Бога, при этом обращая в христианскую веру предков нынешних абхазов. Живя в этом гроте отказавшись от всех земных благ и материальных вещей. Сам Грот Симона Кананита, сохранился до наших дней в своем первоизданном виде и является одним из самых популярных мест для паломников.

Дорога к гроту пролегает сквозь живописное ущелье реки Псырцха, неподалеку от предполагаемого места гибели святого. Дорога к Келье Симона Кананита приобрела современный вид в XIX веке. Монахи Новоафонского монастыря прорубили к ней удобный вход, пристроили огромную каменную лестницу, а также выложили мозаикой на стенах пещеры лики Богоматери, Иисуса Христа и самого Симона Кананита.

Рядом с гротом находится искусственный водопад, имеющий высоту 8,6 метров и красивое озеро Псырцха. Здесь вы сможете не только полюбоваться великолепными пейзажами, но и подышать чистым воздухом.



## Расписание

1 мая - 31 октября

Вт-Вск

Сухум 10:00-17:00 Афон 11:00-16:30

## Программа

ПРОГРАММА: ЛЕБЕДИНОЕ ОЗЕРО, РУКОТВОРНЫЙ ВОДОПАД, НОВОАФОНСКИЙ МОНАСТЫРЬ,  
ЦЕРКОВЬ СИМОНА КАНАНИТА, ПРИМОРСКИЙ ПАРК.  
ПО ЖЕЛАНИЮ: НОВОАФОНСКАЯ ПЕЩЕРА (500р.), АНАКОПИЙСКАЯ КРЕПОСТЬ, КЕЛЬЯ СИМОНА  
КАНАНИТА.

## Примечание

Соответствующая одежда для входа в монастырь, удобная одежда и обувь, бутылочки для  
святой воды.









## Озеро Рица+Абхазское застолье и национальные песни и танцы (с.Дурипш)

### Описание

#### Девичьи слезы

Это одно из удивительных проявлений карстовых процессов, которые можно наблюдать в горах миллионы лет. Увидеть подобное доводится нечасто. Эти проявления природы поражали воображение многих поколений, поэтому такие места всегда были овеяны легендами. Самые интересные из них Вы обязательно услышите, отправившись на экскурсию. Сможете насладиться прохладой горного источника, выпить воды из потока, который проходит через 2000 м. скальных пород, и только потом выходит на поверхность, просачиваясь через фильтры природного происхождения. При этом можно будет фотографироваться на фоне Девичьих слез и набрать воды.

#### Пасека

Это гастрономическая составляющая маршрута, долгие годы Абхазия снабжала бывший СССР уникальным бортевым мёдом, благодаря особым климатическим условиям и природному разнообразию абхазские пчелы собирают нектар и на побережье, и в горах. Большое разнообразие нектара и долгий медосбор позволяет пчеле перерабатывать собранный нектар дважды. Такой мед практически не содержит сахарозы. Полезные свойства активно использовались в рамках научно-исследовательских программ институтов, занимавшихся лечением онкологических больных. Помимо дегустации всех разновидностей меда, будет предоставлена возможность приобрести качественный продукт.

#### Голубое озеро

Одно из красивейших малых озер Абхазии. Прославилось благодаря своему доступному расположению и потрясающему цвету воды. Голубое озеро карстового происхождения. Оно не велико: площадь его всего лишь 180 м<sup>2</sup>., но глубина доходит до 24.5 м.

Сапфир — это почти точное сравнение. Цвет воды, когда нет обильных дождей или большого таяния снега, голубой, обусловлен большой глубиной и абсолютной прозрачностью. Цвет воды объясняется тем, что световые лучи преломляются особым образом, как в линзе, а вода прозрачная и холодная.

#### Юпшарский каньон

Юпшарское ущелье — одно из красивейших на Кавказе. Это самый живописный участок трассы, ведущий к озеру Рица. Полукилометровые стены ущелья перегораживают путь, каменные громады почти перекрывают небо. Эта самая величественная часть ущелья — так называемый «Каменный мешок». Этот участок нередко называют «Абхазской Швейцарией». По-видимому, его начало было положено гигантской трещиной, раздвинувшей скалы, которую впоследствии размывала река Юпшара.

## Озеро Рица

Озеро Рица относится к ледниково-тектоническим, из него вытекает река Юпшера, которая является притоком реки Бзыбь. Озеро Рица находится к востоку от Гагринского хребта, на высоте 884 метров над уровнем моря, горы, которые окружают озеро, возвышаются над уровнем моря 2300 м — 3200 м. Средняя глубина озера 63 метра, наибольшая глубина 116 метр. Самая высокая температура воды бывает в августе +22 градуса, зимой +3,8 градуса, а средняя температура воды +10 градусов. Очень редко озеро зимой замерзает, но толщина льда достигает от 1 см до 5 см. Само озеро образовалось примерно 250 лет тому назад, после локального землетрясения. Уровень воды колеблется по сезонам года, в зависимости от таяния снегов и выпадающих дождей. В озере водится форель. Озеро Рица является одним из самых больших горных озер, рассмотреть и увидеть его целиком со смотровой площадки невозможно. Береговая линия изрезана настолько, что местами, формирует небольшие заливы. И чтобы увидеть каждый уголок Рицы, необходимо обогнуть озеро, и проехать по дороге, которая ведет на северный берег, где на берегу располагается государственная резиденция.

## Обед

### Висячий мост

Первые такие мосты в Абхазии появились еще в средние века. Прототипами современных висячих мостов являются те, что в глубокой древности перекидывались в наиболее узкой части ущелья, где поток был особенно бурным, сделан такой мост был из толстых веревок, и даже из гибких лиан. Затем такие мосты стали достаточно распространенным явлением. Пройтись по такому мосту часто бывает испытанием даже для выдержанных мужчин. Ты чувствуешь каждый шаг, идущего за тобой, но при этом — это абсолютно безопасно.

### Дегустация вина

В нашей республике огромное разнообразие винных сортов винограда и часть из них — это аборигенные сорта, которым уже более 2500 лет, они произрастают только здесь, и нигде более в мире, этим они и уникальны. В разных районах Абхазии вина отличаются по своему букету, и перепутать их невозможно. Об этом и о многом другом вам предстоит узнать за бокалом вина в дегустационном зале, в беседе с профессиональным сомелье.

Село Лыхны — одно из старейших сел Абхазии, интересно своим богатым историческим прошлым. Село Лыхны в эпоху позднего Средневековья было одним из политических центров Абхазии.

Здесь располагалась резиденция абхазских владетельных князей Чачба. Лыхны — очень древнее село. Абхазы считают это село символом своей национальной истории. В центре села располагается Лыхнашта (в переводе с абхазского «Лыхненская поляна») — известная во всей Абхазии. Абхазия — это страна, где издавна существует традиция собирать народные сходы для обсуждения важных событий. Общонародные сходы происходят именно на Лыхнаште. Посреди поляны раскинула ветви вековая липа. По древней традиции, каждый год, в октябре, жители Абхазии собираются в Лыхнаште на традиционный праздник урожая. Представители разных сел исполняют песни и танцы, демонстрируют изделия народного творчества и блюда национальной кухни. Кульминацией этого народного гуляния становятся скачки.

## Расписание

1 мая - 31 октября

Вт-Вск

Сухум 10:00-22:00 Афон 11:00-21:30

## Программа

ПРОГРАММА: ВОДОПАДЫ: «ДЕВИЧЬИ СЛЕЗЫ», «МУЖСКИЕ СЛЁЗЫ». ЮПШАРСКИЙ КАНЬОН, ВИСЯЧИЙ МОСТ, ГОЛУБОЕ ОЗЕРО, СМОТРОВЫЕ ПЛОЩАДКИ. БЕСПЛАТНАЯ ДЕГУСТАЦИЯ ВИНА И МЕДА.

ПО ЖЕЛАНИЮ: ПОСЕЩЕНИЕ «МОЛОЧНОГО ВОДОПАДА», ДАЧА СТАЛИНА, ТАРЗАНКА (за доп. оплату).

СЕЛО ЛЫХНЫ (ХРАМ X в., ПОЛЯНА ЛЫХНАШТА) ЗАСТОЛЬЕ В СЕЛЕ ДУРИПШ: (ШАШЛЫК НА МАНГАЛЕ, ДОМАШНИЙ СЫР, ОВОЩИ, ХЛЕБ, ПОДЛИВА ИЗ АЛЫЧИ, ЧАЧА, ВИНО (БЕЛОЕ, КРАСНОЕ), АБЫСТА (МАМАЛЫГА), АКУД (ФАСОЛЬ С ПРИПРАВАМИ), ДОМАШНЕЕ СОЛЕНЬЕ (овощи), СОКИ).









# Озеро Рица (утро/обед)

## Описание

### Девичьи слезы

Это одно из удивительных проявлений карстовых процессов, которые можно наблюдать в горах миллионы лет. Увидеть подобное доводится нечасто. Эти проявления природы поражали воображение многих поколений, поэтому такие места всегда были овеяны легендами. Самые интересные из них Вы обязательно услышите, отправившись на экскурсию. Сможете насладиться прохладой горного источника, выпить воды из потока, который проходит через 2000 м. скальных пород, и только потом выходит на поверхность, просачиваясь через фильтры природного происхождения. При этом можно будет сфотографироваться на фоне Девичьих слез и набрать воды.

### Пасека

Это гастрономическая составляющая маршрута, долгие годы Абхазия снабжала бывший СССР уникальным бортевым мёдом, благодаря особым климатическим условиям и природному разнообразию абхазские пчелы собирают нектар и на побережье, и в горах. Большое разнообразие нектара и долгий медосбор позволяет пчеле перерабатывать собранный нектар дважды. Такой мед практически не содержит сахарозы. Полезные свойства активно использовались в рамках научно-исследовательских программ институтов, занимавшихся лечением онкологических больных. Помимо дегустации всех разновидностей меда, будет предоставлена возможность приобрести качественный продукт.

### Голубое озеро

Одно из красивейших малых озер Абхазии. Прославилось благодаря своему доступному расположению и потрясающему цвету воды. Голубое озеро карстового происхождения. Оно не велико: площадь его всего лишь 180 м<sup>2</sup>., но глубина доходит до 24.5 м.

Сапфир — это почти точное сравнение. Цвет воды, когда нет обильных дождей или большого таяния снега, голубой, обусловлен большой глубиной и абсолютной прозрачностью. Цвет воды объясняется тем, что световые лучи преломляются особым образом, как в линзе, а вода прозрачная и холодная.

### Юпшарский каньон

Юпшарское ущелье — одно из красивейших на Кавказе. Это самый живописный участок трассы, ведущий к озеру Рица.

Полукилометровые стены ущелья перегораживают путь, каменные громады почти перекрывают небо. Эта самая величественная часть ущелья — так называемый «Каменный мешок». Этот участок нередко называют «Абхазской Швейцарией». По-видимому, его начало было положено гигантской трещиной, раздвинувшей скалы, которую впоследствии размыва река Юпшара.

## Озеро Рица

Озеро Рица относится к ледниково-тектоническим, из него вытекает река Юпшера, которая является притоком реки Бзыбь. Озеро Рица находится к востоку от Гагринского хребта, на высоте 884 метров над уровнем моря, горы, которые окружают озеро, возвышаются над уровнем моря 2300 м — 3200 м. Средняя глубина озера 63 метра, наибольшая глубина 116 метр. Самая высокая температура воды бывает в августе +22 градуса, зимой +3,8 градуса, а средняя температура воды +10 градусов. Очень редко озеро зимой замерзает, но толщина льда достигает от 1 см до 5 см. Само озеро образовалось примерно 250 лет тому назад, после локального землетрясения. Уровень воды колеблется по сезонам года, в зависимости от таяния снегов и выпадающих дождей. В озере водится форель. Озеро Рица является одним из самых больших горных озер, рассмотреть и увидеть его целиком со смотровой площадки невозможно. Береговая линия изрезана настолько, что местами, формирует небольшие заливы. И чтобы увидеть каждый уголок Рицы, необходимо обогнуть озеро, и проехать по дороге, которая ведет на северный берег, где на берегу располагается государственная резиденция.

## Обед

### Висячий мост

Первые такие мосты в Абхазии появились еще в средние века. Прототипами современных висячих мостов являются те, что в глубокой древности перекидывались в наиболее узкой части ущелья, где поток был особенно бурным, сделан такой мост был из толстых веревок, и даже из гибких лиан. Затем такие мосты стали достаточно распространенным явлением. Пройтись по такому мосту часто бывает испытанием даже для выдержанных мужчин. Ты чувствуешь каждый шаг, идущего за тобой, но при этом — это абсолютно безопасно.

### Дегустация вина

В нашей республике огромное разнообразие винных сортов винограда и часть из них — это аборигенные сорта, которым уже более 2500 лет, они произрастают только здесь, и нигде более в мире, этим они и уникальны. В разных районах Абхазии вина отличаются по своему букету, и перепутать их невозможно. Об этом и о многом другом вам предстоит узнать за бокалом вина в дегустационном зале, в беседе с профессиональным сомелье.

В стоимость входит:

Экологический сбор 350 р. (взр) и 100 р. (детск)

## Расписание (утро)

Ежедневно

Сухум 10:00-19:30 Афон 11:00-19:00

### Программа (утро)

ПРОГРАММА: ВОДОПАДЫ: «ДЕВИЧЬИ СЛЕЗЫ», «МУЖСКИЕ СЛЕЗЫ»; ЮПШАРСКИЙ КАНЬОН, ВИСЯЧИЙ МОСТ, ГОЛУБОЕ ОЗЕРО, СМОТРОВЫЕ ПЛОЩАДКИ, ОЗЕРО РИЦА. БЕСПЛАТНАЯ ДЕГУСТАЦИЯ ВИНА И МЕДА.  
БЕСПЛАТНЫЙ ЗАВТРАК.

ПО ЖЕЛАНИЮ: ПОСЕЩЕНИЕ «МОЛОЧНОГО ВОДОПАДА», ДАЧА СТАЛИНА, ТАРЗАНКА ( за доп. оплату) БОНУС — ПОДАРОК

### Расписание (обед)

Ежедневно

Сухум 14:00-22:30 Афон 15:00-22:00


### Программа (обед)



ПРОГРАММА: ВОДОПАДЫ: «ДЕВИЧЬИ СЛЕЗЫ», «МУЖСКИЕ СЛЕЗЫ»; ЮПШАРСКИЙ КАНЬОН, ВИСЯЧИЙ МОСТ, ГОЛУБОЕ ОЗЕРО, СМОТРОВЫЕ ПЛОЩАДКИ, ОЗЕРО РИЦА. БЕСПЛАТНАЯ ДЕГУСТАЦИЯ ВИНА И МЕДА.

ПО ЖЕЛАНИЮ: ПОСЕЩЕНИЕ «МОЛОЧНОГО ВОДОПАДА», ДАЧА СТАЛИНА, ТАРЗАНКА ( за доп. оплату)

БОНУС — ПОДАРОК































# Олимпийский парк Сочи

## Описание

### «Олимпийский Парк Сочи»

В программе тура: — обзорная экскурсия по Олимпийскому парку города Сочи с посещением курорта Красная поляна. Вы проедите по «боевым» местам зимней Олимпиады 2014, увидите все спортивные объекты и покатаетесь на «Горной карусели».

-Движемся на границу КПП «Псоу-Веселое» и переходим на Российскую сторону (выезд из места Вашего отдыха в 09:00 утра).

#### Большая обзорная экскурсия по Олимпийскому парку города Сочи

Местность между реками Мзымта и Псоу стала одной из двух главных площадок зимней Олимпиады 2014, здесь возвели спортивные сооружения. Все стадионные соревнования Игр – хоккей, фигурное катание, коньки, кёрлинг, шорт-трек – проходили здесь. Вы увидите Олимпийский стадион «Фишт» где происходило открытие и закрытие спортивного праздника, большую и малую ледовые арены для хоккея, конькобежный центр «Адлер – Арена» и ледовый дворец спорт «Айсберг», а также арену для керлинга «Ледяной куб».

После осмотра парка движемся на Красную поляну. Курортный поселок Красная Поляна расположен в сорока километрах от Черноморского побережья города Сочи на высоте пятьсот сорок метров в окружении хребтов Большого Кавказа, достигающих высот три тысячи метров. Он простирается на пять километров вдоль долины горной реки Мзымта. Уникальный горно-морской климат Красной Поляны характеризуется мягкой снежной зимой и теплым солнечным летом и позволяет отдыхать здесь круглый год. В летнее время здесь можно заниматься пешими велотуризмом, конными прогулками, рыбалкой, а зимой горнолыжным спортом и сноубордингом. Зоны катания курорта Красная Поляна размещаются в нескольких километрах выше по течению реки Мзымта на склонах хребтов Аибга и Псехако. На северном склоне хребта Аибга расположены три горнолыжных центра: «Альпика-Сервис», «Роза-Хутор» и «Горная Карусель».

Поднявшись на подъемнике канатной дороги курорта выше облаков к горным вершинам, поистине сможете насладиться захватывающими панорамами окрестностей. Бокал красного вина для поднятия духа будет ждать на спуске каждого участника путешествия.

После осмотра Олимпийских курортов возвращаемся обратно в Абхазию (прибытие в место

## Расписание

1 мая - 31 октября


Ср,Сб

Сухум 09:00-21:30 Афон 10:00-21:30

## Программа

ПРОГРАММА: ИМЕРЕТИНСКАЯ НИЗМЕННОСТЬ: СТАДИОН «ФИШТ», «АДЛЕР АРЕНА», КОНЬКОБЕЖНЫЙ ЦЕНТР, ЛЕДОВЫЙ ДВОРЕЦ «АЙСБЕРГ», АРЕНА «ЛЕДЯНОЙ КУБ».  
КРАСНАЯ ПОЛЯНА: П. ЭСТОКО-САДОК, КОМПЛЕКСЫ «ЛАУРА» И «РОЗА ХУТОР».

ПОДЪЕМ НА СМОТРОВУЮ ПЛОЩАДКУ «РОЗА ПИК» (по желанию всей группы за доп. оплату - 1450р.)





## Отапская пещера и форелевое хозяйство

### Описание

#### Моквский собор

Моквский храм X века расположен в Абхазии, в селе Моква, Очамчирского района. Собор является единственным пятинефным крестово-купольным храмом средневековой Абхазии. Его строительство началось еще в VII-X вв, стены собора украшают редкие фрески, внутреннее убранство очень богатое. Там были найдены уникальные надписи, о времени когда был расписан храм.

#### Отапская пещера

На окраине села Отап в Очамчирском районе, в 70 км от Сухума, расположена пещера Абрскила, впечатляющая своей необыкновенной красотой и роскошью. Она относится к сталактитовым пещерам редкого галерейного типа, в настоящее время исследована более чем на 2 км в глубину, и это еще не предел. По дну Абрскилы протекает речка, которая по-абхазски называется «Ачки тызго». Местные жители верят, что в прошлом пещера и гора была убежищем множества злых духов. В настоящее время она оборудована для осмотра — здесь пролегает туристическим маршрут длиной около 800 м, который охватывает четыре огромных зала.

Вход в пещеру имеет форму правильной полукруглой арки. Уровень подземной реки на всем протяжении маршрута постоянно колеблется, иногда достигая до пояса человека. Температура ее воды в среднем достигает +14°C. Залы и галереи пещеры очень красивы, они украшены сталагмитами, сталактитами и причудливыми сталагнатами. Рядом с пещерой Абрскила, расположена четырехугольная полуразрушенная сторожевая башня, с остатками древних крепостных стен, которую у вас будет возможность увидеть.

#### Форелевое хозяйство с. Дранда

#### Дегустация вин

В нашей республике огромное разнообразие винных сортов винограда и часть из них, это аборигенные сорта, которым уже более 2500 лет, они произрастают только здесь, и ни где более в мире, этим они и уникальны. В разных районах Абхазии вина отличаются по своему букету, и перепутать их невозможно. Об этом и о многом другом, вам предстоит узнать за бокалом вина в винных погребах в беседе, с профессиональным сомелье.

## Расписание

1 мая - 31 октября

Пн-Чт

Сухум 11:00-17:30 Афон 10:00-18:00

## Программа

ПРОГРАММА: ПЕЩЕРА АБРСКИЛА В СЕЛЕ ОТАП, ВЕЛИКАЯ АБХАЗСКАЯ СТЕНА, ФОРЕЛЕВОЕ ХОЗЯЙСТВО В СЕЛЕ ДРАНДА.

КОННЫЕ ПРОГУЛКИ (по желанию).

ВИНЗАВОД (бесплатная дегустация вина).







*Ancya Typ*

## Природный СПА в с.Кындыг

### Расписание

1 мая - 31 октября

Афон 14:00-19:00

Ежедневно

### Программа

ПРОГРАММА: ОЗДОРОВИТЕЛЬНЫЙ ПРИРОДНЫЙ МАССАЖ (ДУШ «ШАРКО»), ГРЯЗЕВЫЕ ВАННЫ, КУПАНИЕ В СЕРОВОДОРОДНОМ ИСТОЧНИКЕ, ЭВКАЛИПТОВАЯ РОЩА (вход включен в стоимость).  
ВИНЗАВОД (бесплатная дегустация вина).





## Развлекательный Сочи

### Описание

«Сочи Парк» — это ряд аттракционов на территории Олимпийского парка, который по праву называют русским Диснейлендом!

«Сочи Парк» — это первый тематический парк, идея которого основана на богатом культурном и историческом наследии Кавказа!

В настоящее время мир приключений «Сочи Парка» насчитывает двенадцать групп аттракционов европейского уровня. Головокружительные горки для любителей острых ощущений, увлекательные семейные аттракционы, детские карусели и площадки для активных игр. В «Сочи Парке» есть развлечения как для детей, так и для взрослых.

Совершите увлекательное путешествие по пяти тематическим землям «Сочи Парка»

Всей семьей и запомните этот день навсегда!

### Расписание

1 мая - 31 октября

10:00-21:30

Ср,Сб

### Программа

ПРОГРАММА: СЕМЕЙНЫЕ АТТРАКЦИОНЫ, ДЕТСКИЕ АТТРАКЦИОНЫ, ЭКСТРЕМАЛЬНЫЕ АТТРАКЦИОНЫ.







## Рафтинг Бзыбь

### Описание

Сплав начинается у места слияния Бзыбь с рекой Гегой и заканчивается в устье первой, на побережье. Он относится к первой категории сложности, относительно безопасен. Река Бзыбь – вторая по протяженности река Абхазии, берет свое начала на высоте 2000 метров над уровнем моря. С большой скоростью несет она свои кристально чистые воды по Бзыбскому ущелью, в окружении красивейших гор Гагрского и Бзыбского хребтов. Протяженность маршрута – 11км.

Транспорт: Микроавтобус Мерседес. По желанию можно на 6- местном УАЗе с открытой крышей.

Продолжительность экскурсии: 5-6 часов.

Продолжительность пеших переходов: На маршруте не предусмотрены длительные пешие прогулки.

Продолжительность экскурсии: 5-6 часов.

### Расписание

1 июня - 15 октября

11:00-17:00

Ср,Вск

### Программа

ПРОГРАММА: ВОДОПАД «ДЕВИЧЬИ СЛЁЗЫ», ГОЛУБОЕ ОЗЕРО. СПЛАВ ПО РЕКЕ БЗЫБЬ 11 км. БЕСПЛАТНАЯ ДЕГУСТАЦИЯ МЁДА.





## Треккинг с ночевкой

### Описание

Идеально подойдет:

Семьям с детьми.

Людям со слабой физической подготовкой.

Тем, у кого нет времени на более длительный поход. В этом трекинге можно за короткий промежуток времени прикоснуться к сказочной природе горной Абхазии, а ночевка в походных условиях, в сочетании с комфортными бытовыми условиями в кемпинге, наполнит Вас туристической романтикой.

Осмотрим исторические памятники и расскажем истории этих мест. Останки таких крепостей, как Герзеул и Цибилиум. Непрístupный Цибилиум в VII веке н.э. был центром Апсильского царства — предков современных абхазов. А также Азантский дольмен, который считается самым большим на Кавказе.

Природные объекты этих мест поражают воображение – второе по величине озеро в Абхазии под названием Амткел, каскад Шакуранских водопадов с общим перепадом высот более 200 метров, Барьяльский и Большой Мачарский водопады, Холодный ручей и пещера, Средняя Шакуранская пещера, Пацхирское ущелье, долина Када, река Джампал.

Интересна история образования озера Амткел и Шакуранского каньона, которая говорит о том, что они образовались в ходе сильного землетрясения в 1891 году вместе с легендарным озером Рица.

### Продолжительность

Мы продумали этот маршрут до мелочей, чтобы за короткий промежуток времени показать Вам максимум достопримечательностей Абхазских гор.

2в1

Наши гиды не только покажут, что скрывается в лесах Абхазии, но и расскажут удивительные истории этих мест.

### Примечание

#### Снаряжение

Чтобы посидеть вечером у костра и провести незабываемую ночь на природе, не обязательно покупать снаряжение и искать место. Мы выдадим вам все бивуачное снаряжение и организуем костер.

#### Все переезды по маршруту

Аренда бивуачного снаряжения (палатка, спальник, каремат).

Ночевка в кемпинге (горячий душ, туалет, кухня-столовая).

Услуги профессионального инструктора.

Питание.

### Расписание

1 мая - 15 октября

08:30-18:00

Сб, Вск

## Программа

ПРОГРАММА: ЗА 2 ДНЯ ВЫ УВИДИТЕ СКАЗОЧНЫЕ УГОЛКИ ПРИРОДЫ АБХАЗИИ, ДАЖЕ ЕСЛИ ИМЕЕТЕ ФИЗИЧЕСКУЮ ПОДГОТОВКУ «РЕБЕНКА». ДВУХДНЕВНЫЙ ТРЕККИНГ ПО ЦЕБЕЛЬДИНСКОМУ НАГОРЬЮ, ПРОПИТАННОЙ ДРЕВНЕЙШЕЙ ИСТОРИЕЙ, С ОДНОЙ НОЧЕВКОЙ В ОБОРУДОВАННОМ КЕМПИНГЕ.

